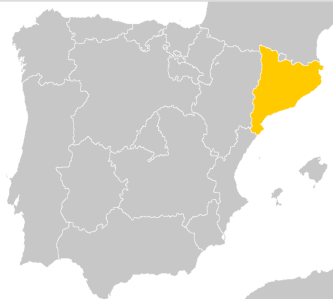


LOCALITZACIÓ

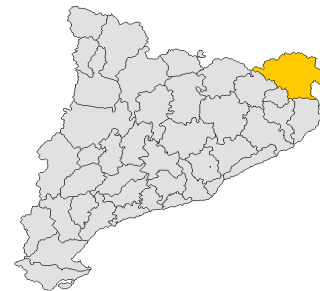
Europa



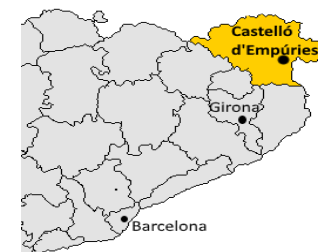
Espanya



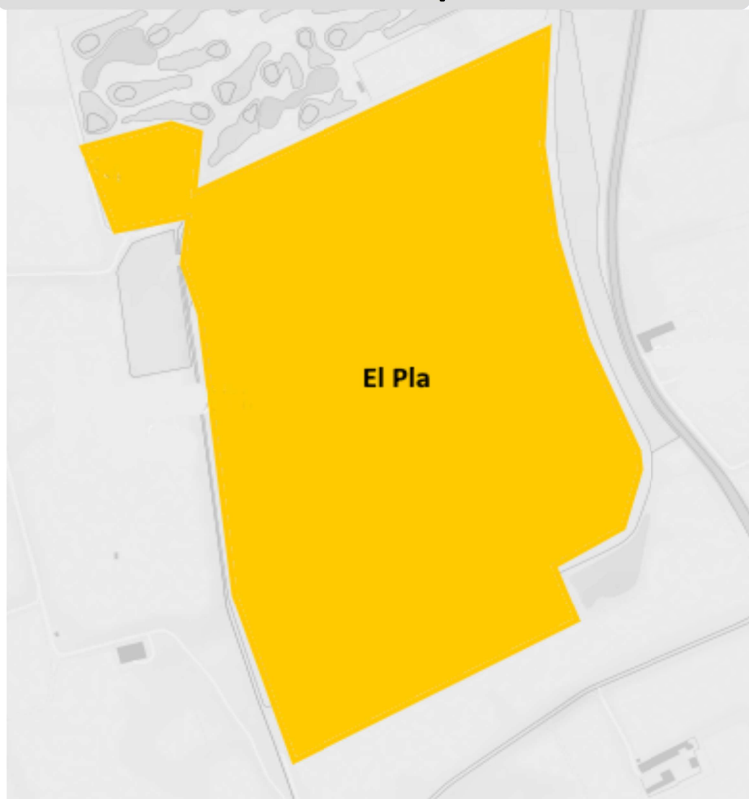
Catalunya



Alt Empordà



Castelló d'Empúries



Distàncies per carretera

Barcelona ciutat 147km

Barcelona aeroport 163km

Barcelona port 151km

Girona ciutat 51,60km

Girona aeroport 60,60km

Frontera amb França 34,6km

Nom polígon	Superfície total (ha)
El Pla	21,81
Total	21,81

EL PLA



DADES TÈCNIQUES

Any de construcció	2000
Superfície del polígon	21.810m²
Tipus d'espai empresarial	Polígon Industrial

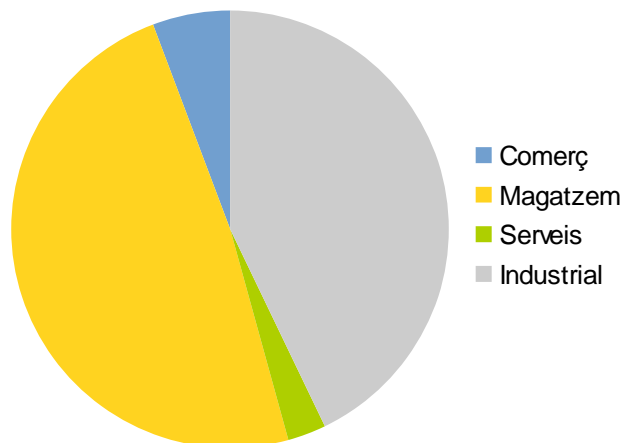
UBICACIÓ I ACCESSOS:

Es troba nexa al municipi.
A tocar C-260 que connecta amb NII direcció Barcelona i França.

Distàncies per carretera

Barcelona ciutat 147km
Barcelona aeroport 163km
Barcelona port 151km

Girona ciutat 51,60km
Girona aeroport 60,60km
Frontera amb França 34,6km



SERVEIS EN EL POLÍGON

Serveis bàsics



Infraestructures i equipaments



ADSL



SERVEIS DEL MUNICIPI



ENLLAÇOS D'INTERÈS

AJUNTAMENT CASTELLÓ D'EMPÚRIES

www.castello.cat

- Llicències d'activitats
- Policia local

CONSELL COMARCAL ALT EMPORDÀ

www.altemporda.org

- Coordinació Taula de Polígons
- Organització de jornades de treball empresarials
- Butlletí de subvencions
- Associacionisme

INVESTIN GIRONA/FIGUERES

www.investin.cat

- Cercador de sòl i sostre industrial
- Acompanyament i seguiment a l'inversor
- Oferim informació personalitzada aprofitant els recursos de l'administració

ACCIÓ

GENERALITAT DE CATALUNYA

<http://accio.gencat.cat/cat/>

- Ajuts i finançament
- Internacionalització
- Innovació i tecnologia
- Creixement empresarial
- Activitats

ALTRES

- Diputació de Girona
- Sistema d'informació de Polígons d'Activitat Econòmica, SIPAE
- Unió de Polígons Industrials de Catalunya (UPIC)
- Cambra de Comerç de Girona
- PIMEC Girona
- Institut Català del sòl, INCASOL
- Policia local
- Deixalleria Municipal
- Servei Municipal d'Aigua (Castelló 2000)